

Legenda

Área de Intervenção do Plano

LIMITES ADMINISTRATIVOS

Limite do concelho e freguesias

Limite dos concelhos limítrofes

RISCOS NATURAIS:

Suscetibilidade a Movimentos de Massa em Vertentes:

- Muito Baixa
- Muito Elevada
- Elevada
- Moderada
- Baixa

ESCALA: 1/10000

LIMITES ADMINISTRATIVOS: CAOP 2024

DADOS DA CARTOGRAFIA DE REFERÊNCIA:

Cartografia de Imagem "Ortofotomapas Região autónoma da Madeira 2019/21"

Propriedade da Direção Regional de Ordenamento do Território

Sistema de Coordenadas PTRA 08/UTM zone 28N (EPSG 5016)

Município da Ribeira Brava

1ª Alteração à 1ª Revisão do

Plano Diretor Municipal da Ribeira Brava

Versão Final do Plano - Volume 1

FOLHA 1/E1.1.1.A - PLANTA DE ORDENAMENTO

RISCOS NATURAIS - MOVIMENTOS DE MASSA EM VERTENTES

agosto 2025

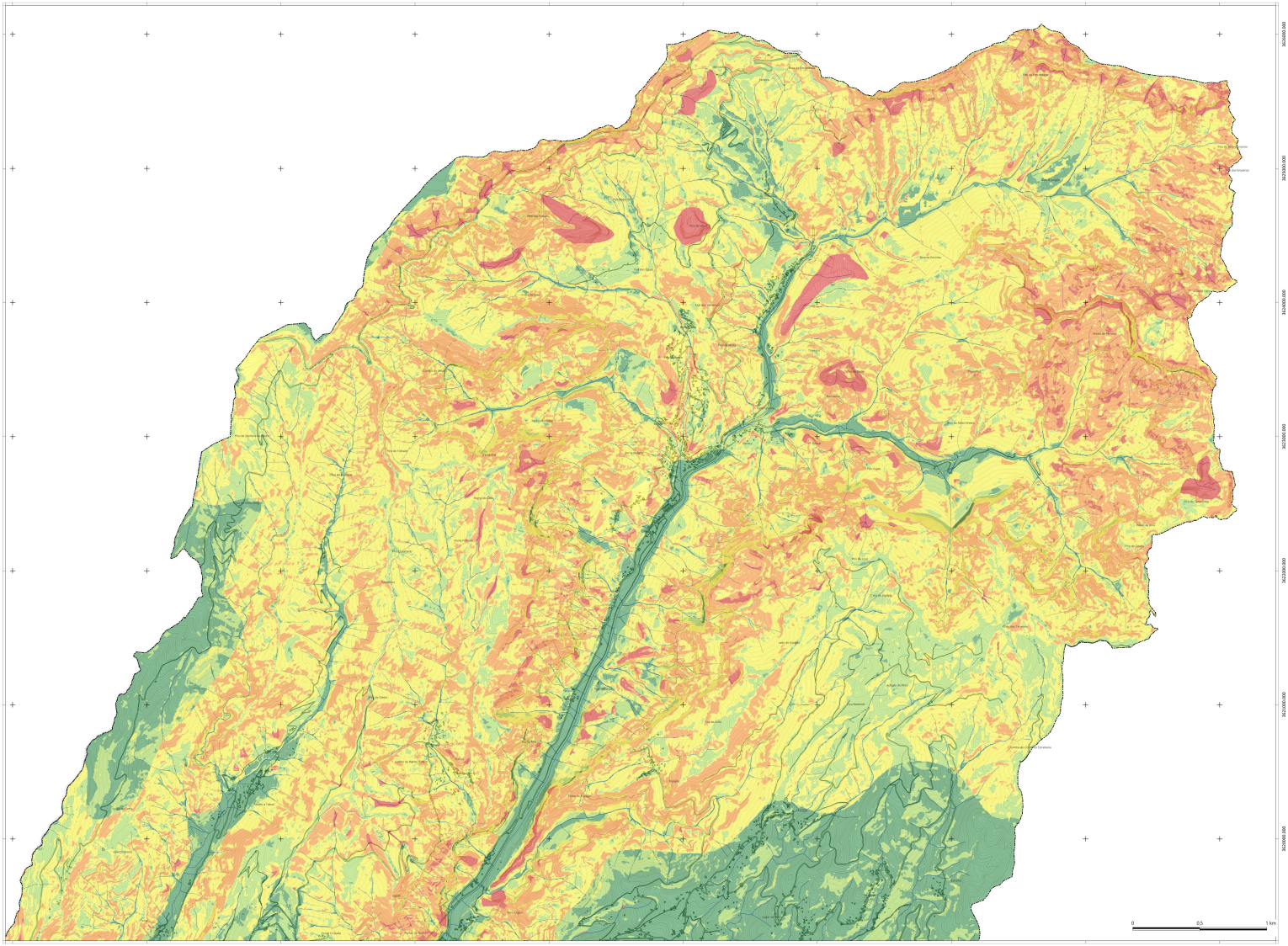

Legenda

Área de Intervenção do Plano

LIMITES ADMINISTRATIVOS

- Limite do concelho e freguesias
- Limite dos concelhos limítrofes

CARTA BASE:

- Linha da costa
- Eixo do curso de água
- Via rodoviária
- Edificado

Curvas de nível:

- Curva de nível principal
- Curva de nível secundária

RISCOS NATURAIS:

Suscetibilidade a Movimentos de Massa em Vertentes:

- Muito Baixa
- Muito Elevada
- Elevada
- Moderada
- Baixa

ESCALA: 1/10000

LIMITES ADMINISTRATIVOS: CAOP 2024

DADOS DA CARTOGRAFIA DE REFERÊNCIA:
Cartografia Topográfica Vetorial rival de Detalhe 2
Propriedade da Associação de Municípios da Região Autónoma da Madeira (AMRAM)
Produzida por Geoglobal - Sistemas de Informação Geográfica, Ltd
Homologada em 2022-06-29

Sistema de Coordenadas PTRA 08/LTM zone 28N (EPSG 5016)
Exatidão posicional: planimétrica 2.06, altimétrica 0.87

Município da Ribeira Brava
1ª Alteração à 1ª Revisão do Plano Diretor Municipal da Ribeira Brava
Versão Final do Plano - Volume 1

FOLHA VII.1.5.1.6 - PLANTA DE ORDENAMENTO RISCOS NATURAIS - MOVIMENTOS DE MASSA EM VERTENTES
agosto 2025

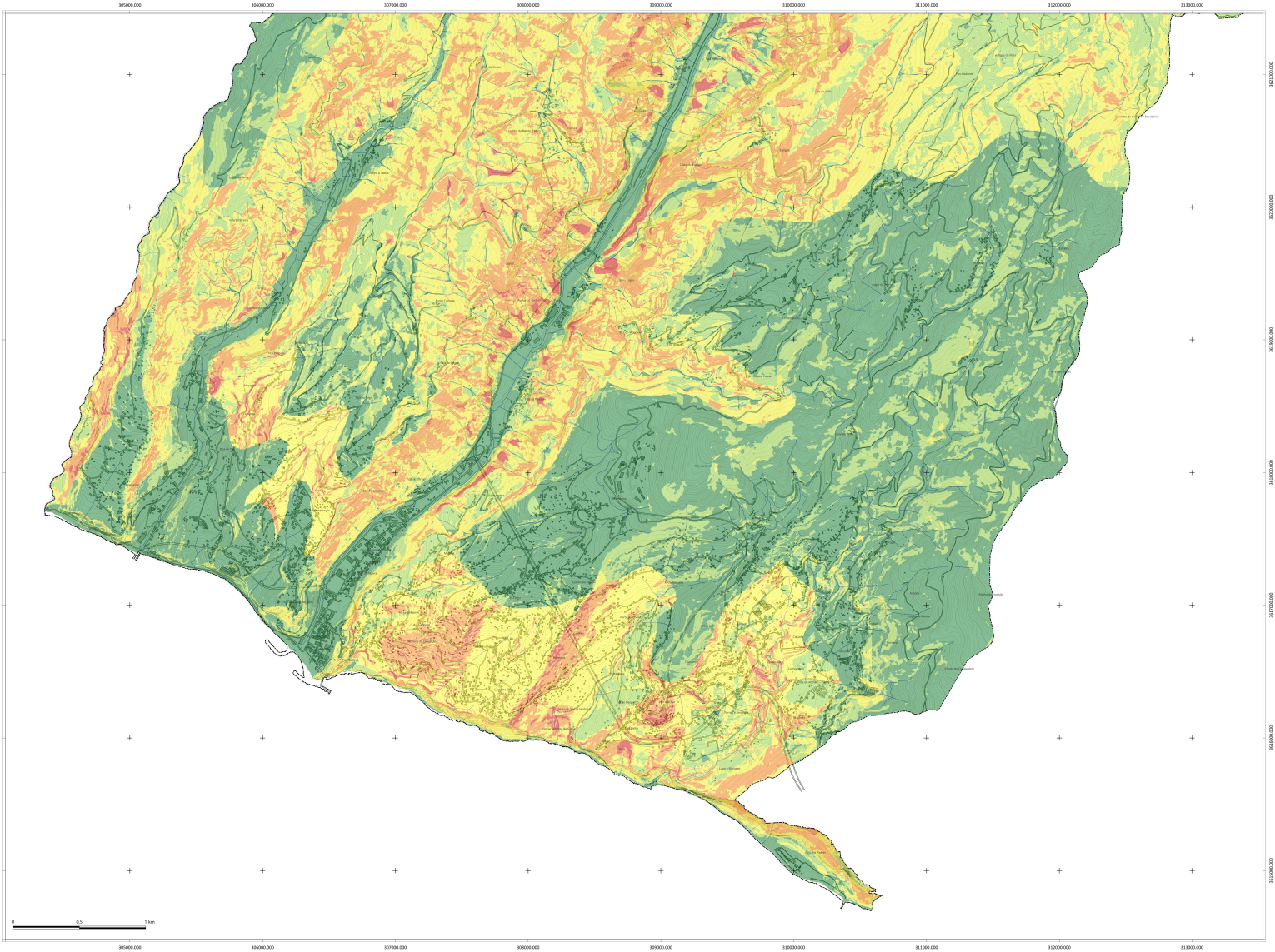

Legenda

Área de Intervenção do Plano

LIMITES ADMINISTRATIVOS

- Limite do concelho e freguesias
- Limite dos concelhos limítrofes

CARTA BASE:

- Linha da costa
- Eixo do curso de água
- Via rodoviária
- Edificado

Curvas de nível:

- Curva de nível principal
- Curva de nível secundária

RISCOS NATURAIS:

Suscetibilidade a Movimentos de Massa em Vertentes:

- Muito Baixa
- Muito Elevada
- Elevada
- Moderada
- Baixa

ESCALA: 1:10000

LIMITES ADMINISTRATIVOS: CAOP 2024

DADOS DA CARTOGRAFIA DE REFERÊNCIA:
Cartografia Topográfica Vetorial nível de Detalhe 2
Propriedade da Associação de Municípios da Região Autónoma da Madeira (AMRAM)
Produzida por Geoglobal - Sistemas de Informação Geográfica, Lda
Homologada em 2022-06-29

Sistema de Coordenadas PTRA 08/LTM zona 28N (EPSG 5016)
Exatidão posicional: planimétrica 2,06, altimétrica 0,87

Município da Ribeira Brava
1ª Alteração 1ª Revisão do Plano Diretor Municipal da Ribeira Brava
Versão Final do Plano - Volume 1

FOLHA VEI 1.5.1.8 - PLANTA DE ORDENAMENTO RISCOS NATURAIS - MOVIMENTOS DE MASSA EM VERTENTES
agosto 2025

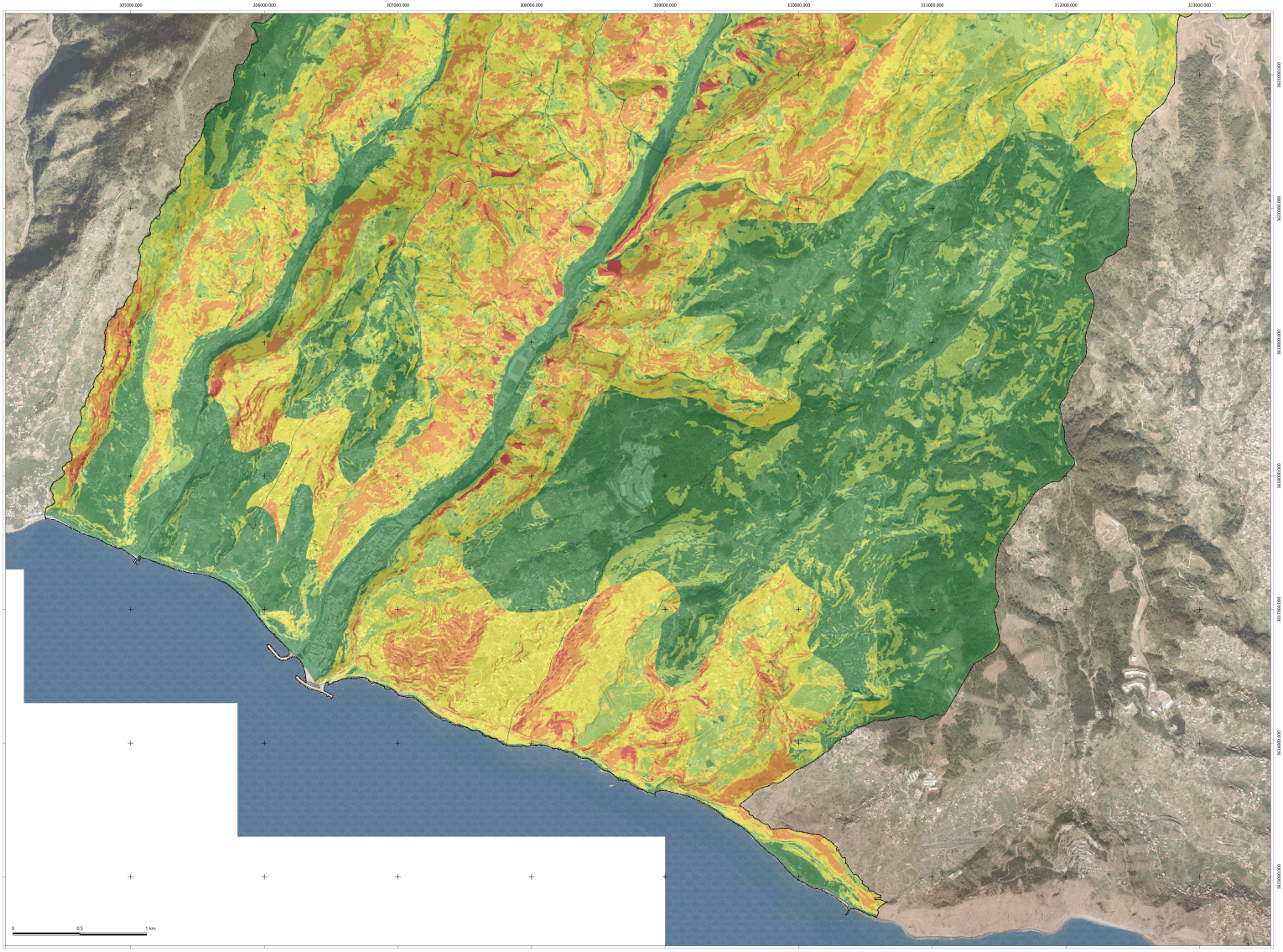

Legenda

Área de Intervenção do Plano

LIMITES ADMINISTRATIVOS

Limite do concelho e freguesias

Limite dos concelhos limítrofes

RISCOS NATURAIS:

Suscetibilidade a Movimentos de Massa em Vertentes:

- Muito Baixa
- Muito Elevada
- Elevada
- Moderada
- Baixa

ESCALA: 1/10000

LIMITES ADMINISTRATIVOS: CAOP 2024

DADOS DA CARTOGRAFIA DE REFERÊNCIA:

Cartografia de Imagem "Ortofotomapas Região autónoma da Madeira 2019(1)

Propriedade da Direção Regional de Ordenamento do Território

Sistema de Coordenadas PTRA 08/UTM zone 28N (EPSG:5016)

Município da Ribeira Brava

1ª Alteração à 1ª Revisão do Plano Diretor Municipal da Ribeira Brava

Versão Final do Plano - Volume 3

FOLHA 1/E1.1.1.B - PLANTA DE ORDENAMENTO RISCOS NATURAIS - MOVIMENTOS DE MASSA EM VERTENTES

agosto 2025