



Município da Ribeira Brava

EDITAL

192 / 2022

PASSEIO ORGANIZADO DE CARACTER LUDICO/CULTURAL DE MOTOTURISMO GRUPO NSR A NOSSA "H"ONDA DOMINGO, 14 DE AGOSTO DE 2022


RAFAEL JOÃO FIGUEIRA SOUSA, Vereador do Município da Ribeira Brava com o pelouro do trânsito e segurança rodoviária, torna público que o Grupo NSR A NOSSA "H"ONDA, inscrito como membro da Associação de Motociclismo da Madeira, sob o número P/01/2022, irá realizar um passeio lúdico/cultural de mototurismo que terá início 09:45 do Caminho dos Tanques no Caniço e com passagem no concelho da Ribeira Brava pela:

Rua Cmte. Camacho de Freitas até ao Largo junto ao Forte de São Bento da Ribeira Brava, sempre pela estrada Regional, com paragem/estacionamento dos motociclos na praça junto ao Forte de São Bento da Ribeira Brava entre as 12:00 e as 12:30.

Continuação: Saída local (Praça do Forte São Bento), Rua Cmte. Camacho de Freitas – Túnel – Rua de São Pedro – VE3 com destino aos Prazeres.

Conforme traçado em anexo.

Agradecemos desde já, toda a vossa colaboração e compreensão.

O Vereador,

(RAFAEL JOÃO FIGUEIRA SOUSA)

*Com competências delegadas e subdelegadas por despacho de 25 de Outubro de 2021, publicado pelo Edital 287/2021

1 / 1

Grupo NSR A Nossa “H”ONDA

PERCURSO E TRAÇADO

“NSR Sempre a nossa (H)onda”

Passeio organizado de carácter lúdico – 14/08/2022

PROGRAMA

DOMINGO, 14 de Agosto de 2022

- **09:00** – Caminho dos Tanques - Concentração do pessoal.
- **09:45 - SAÍDA E INÍCIO DO PASSEIO**
- **Passagem pelos concelhos de Santa Cruz, Funchal, Câmara de Lobos, Ribeira Brava, Ponta do Sol e Calheta.**
- **Almoço no Restaurante solar da Maloeira**
- **18:30**– Caminho dos Tanques
- **“FIM DO PASSEIO”**

PERCURSO DETALHADO

Data: 14 de Agosto 2022 - Domingo

- Percurso com cerca de 132 kms
- Percurso e Programa de Atividade:

09:30 Caminho dos Tanques - Concentração dos participantes

10:00 SAÍDA

Saída Caminho dos Tanques – Rua Comendador António Nóbrega – ER204 – ER102 – Rua Conde Carvalhal até Centro do Funchal – Rua do Visconde de Anadia – Praça da Autonomia – Avenida do Mar – Avenida Calouste Gulbenkian – Avenida do Infante – Estrada Monumental – Estrada João Gonçalves Zarco – Rua Padre Eduardo Clemente Nunes Pereira – Rua da Carreira – Rua Serpa Pinto – Cais da Vila Câmara de Lobos.

– * Em todas as paragens, o estacionamento das motos na formação habitual sem interromper a normal circulação de pessoas e bens.

Continuação:

Continuação pela Rua Serpa Pinto – Rua São João de Deus – Largo de São Sebastião – Rua Dr. João Abel de Freitas – Estrada João Gonçalves Zarco – Paragem no Snack-Bar/Bilhares silva

– * Em todas as paragens, o estacionamento das motos na formação habitual sem interromper a normal circulação de pessoas e bens.

Grupo NSR A Nossa “H” ONDA

Continuação:

Continuação pela Estrada João Gonçalves Zarco passando pelas freguesias do Estreito de Câmara de Lobos, Quinta Grande, Campanário – Rua Cmte. Camacho de Freitas até ao Largo junto ao Forte de São Bento da Ribeira Brava, sempre pela estrada Regional.

Breve paragem entre 20 a 30 minutos – No largo junto ao Forte de São Bento da Ribeira Brava.

Continuação:

Saída da Ribeira Brava - Rua Cmte. Camacho de Freitas – Túnel – Rua de São Pedro – VE3 com destino aos Prazeres, sem paragens até ao Restaurante Solar da Maloeira. Estacionar os motociclos dentro do parque de estacionamento privado.

Almoço no Restaurante Solar da Maloeira

Continuação:

Regresso pelas mesmas estradas Regionais.

18:00 - Caminho dos Tanques - “FIM DO PASSEIO”

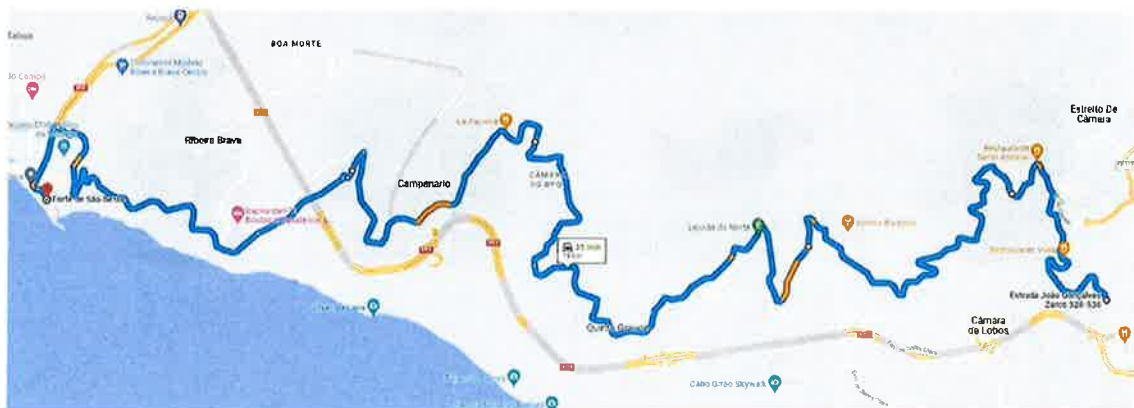
– * Em todas as paragens, o estacionamento das motos na formação habitual sem interromper a normal circulação de pessoas e bens.

Parte 1:

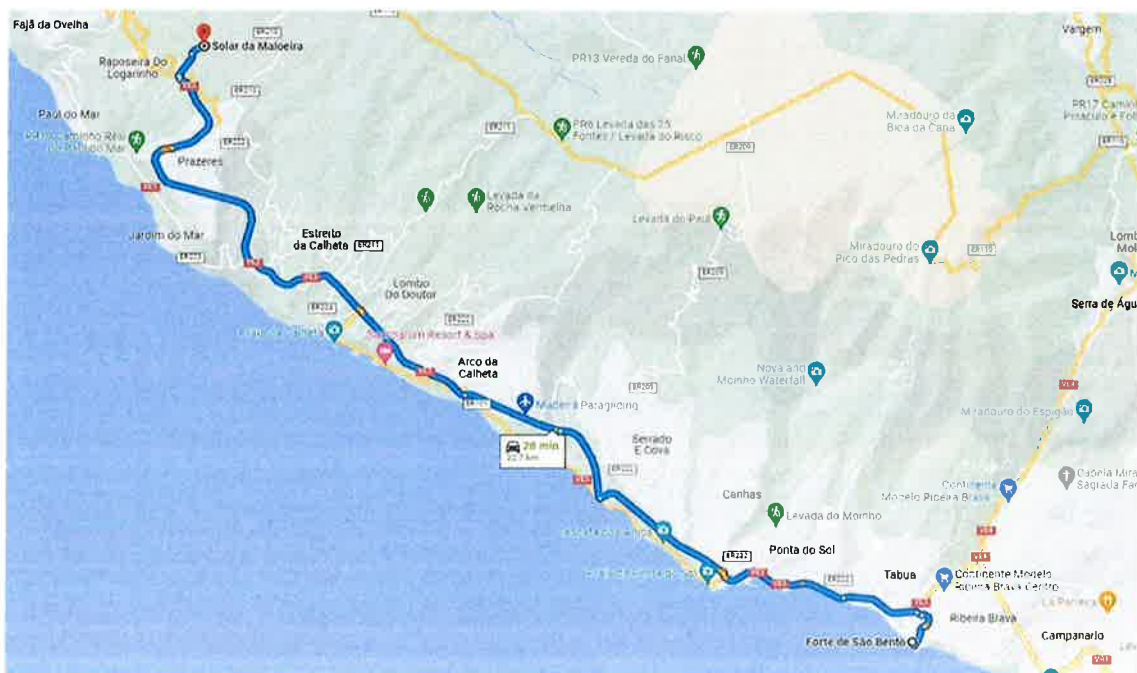


Grupo NSR A Nossa "H"ONDA

Parte 2:



Parte 3:



AGRADECIMENTOS ESPECIAIS:

Grupo NSR A Nossa "H"ONDA

