



Município da Ribeira Brava

EDITAL

173 / 2020

**ENCERRAMENTO E ALTERAÇÃO DE TRÂNSITO
RAMPA REGIONAL DA RIBEIRA BRAVA
PARQUE DE ASSISTÊNCIAS
7 de novembro de 2020**

Rafael João Figueira Sousa, Vice-Presidente do Município da Ribeira Brava, torna público, por motivo da realização do evento desportivo denominado “Rampa Regional da Ribeira Brava”, na Vila da Ribeira Brava, no próximo dia 07 de novembro, das 08h00 às 18h00, os seguintes encerramentos de ruas e alterações ao trânsito automóvel, passa a citar:

Arruamentos com encerramento ao trânsito automóvel, exceto para os moradores,

passa a citar: Rua do Visconde, Rua dos Camachos, Rua 1.º Dezembro, Rua Dr. Manuel de Arriaga, Rua de São Bento até ao cruzamento com a Rua Infante Dom Henrique, Rua Infante Dom Henrique até ao cruzamento com a Rua de São Bento e Rua de São Francisco.

Arruamento com encerramento ao trânsito, exceto para moradores e carga/descarga para o supermercado Pingo Doce: Rua Dr. Nicodemos Pereira.

Arruamentos com encerramento total ao trânsito: Rua de São Bento até ao cruzamento com a Rua Infante Dom Henrique, Rua Juvenal José Ferreira Pestana e Rua Comendador Agostinho Sousa Macedo desde o Restaurante “A Parada” até à rotunda da Via Expresso.

Arruamentos com alteração de um sentido: Rua 1.º Dezembro e Rua de São Francisco.

Arruamentos com alteração de um sentido para circulação nos dois sentidos: Rua Dr. Nicodemos Pereira e rua Padre Gil desde a rotunda da Via Expresso até ao entroncamento com a Ponte 20 de Fevereiro e a Estrada Regional 222 (Banda de Além). Agradecemos desde já, toda a Vossa colaboração e compreensão pelo incómodo causado.

Ribeira Brava, 19 de outubro de 2020

O Vice-Presidente*

(Rafael João Figueira Sousa)








*Com competências delegadas e subdelegadas por despacho publicado no Edital 136/2017 de 26 de outubro.

RAMPA REGIONAL DA RIBEIRA BRAVA

PARQUE DE ASSISTÊNCIAS



LEGENDA

- | | | | | | |
|--|-------------------------------------|---|---------------------------------|---|--|
|  | ZONA DE ABASTECIMENTO (ZA) |  | RUA COM DOIS SENTIDOS |  | RUA COM ALTERAÇÃO DE SENTIDO DE TRÂNSITO |
|  | ZONA DE PARQUE DE ASSISTÊNCIAS (PA) |  | RUA COM DOIS SENTIDOS/MORADORES |  | RUAS SEM ALTERAÇÃO |
|  | VERIFICAÇÕES TÉCNICAS | | | | |