





Legenda

-  Encerramento ao trânsito automóvel
-  Área de estaleiro
-  Túnel do Pedregal - a executar
-  Levada do Norte

SISTEMA DE PROJEÇÃO CARTOGRÁFICA UTM (FUSO 28)
 ELIPSÓIDE INTERNACIONAL, DATUM PORTO SANTO
 COORDENADAS UTM (UNIDADES EM METROS)
 INFORMAÇÃO CARTOGRÁFICA - DIREITO DE PROPRIEDADE:
 DROTA - DIRECÇÃO REGIONAL DO ORDENAMENTO
 DO TERRITÓRIO E AMBIENTE

Rev.	Data	Des.	Ver.	Aprov.	Descrição
Entidade Gestora:					
					
Código de Arquivo: 06.0072					
Especialidade: Cartografia/Topografia		Processo/Sistema: Recuperação da Levada do Norte - Lanço Sul - Túnel do Pedregal			Desenho: -
Fase: Cadastro		Peça Desenhada: Planta de encerramento automóvel e parque de merendas			Proj. - Estado: - Nº - Rev. -
Data: setembro de 2019		Cód. GIIGA: N/A			Des. R.F. Folha: 1 de 1
Ficheiro: Cond_Pedregal.mxd		Aprov. - Escalas: 1:2 000			

Data e hora de plotagem: sexta-feira, 13 de setembro de 2019 14:15:22
 Dimensão da Folha: A3 (297mmx420mm) Ficheiro de plotagem:
 Localização do Ficheiro: Y:\Procedimentos\ARMA\Impretadas\06_0072_Levada do Norte - Túnel do Pedregal\01_BASES SIG\Condicionamento\Cond_Pedregal.mxd