




# Carta de Localização do Risco Epidemias

## Legenda

-  Hospital
  -  Centro de Saúde
  -  Outras Unidades
- ### Agentes de Protecção Civil
-  Câmara Municipal
  -  Bombeiros
  -  Centro de Saúde
  -  GNR
  -  PSP




## Equipamentos

-  Equipamentos Educativos
-  Equipamentos Administrativos
-  Equipamentos Desportivos




## Áreas Industriais



-  Área Industrial

## Comunicações









-  Antena Comunicações
-  Rádio
-  Antena

## Energia

-  Central Eléctrica
-  Subestação
-  Bomba de Gasolina

-  Alta e Média Tensão Aérea
-  AT MT Subterrânea



## Infra-Estruturas de Comunicação

-  Elevador
-  Farol
-  Heliporto
-  Porto de Abrigo
-  Entrada de Túnel
-  Ponte, Viaduto
-  Outras Estradas
-  Estrada Regional



**Plano de Emergência Municipal de Protecção Civil**  
Município da Ribeira Brava

CARTA MUNICIPAL DE RISCO: **Epidemias**  
Riscos Mistos

PROJECTO PROMOVIDO POR:  ELABORADO POR:  **33**

CONTRÓLEO DE VERSÕES:

Versão	Data	Desenhou	Verificou	Aprovou

MAPA: **33** DATA: Abril de 2012 BASE CARTOGRAFICA: DRIG

1:25000