






Carta de Localização do Risco Incêndios em Túneis

Legenda




Risco

- Elevado
- Moderado
- Baixo

Agentes de Protecção Civil

-  Câmara Municipal
-  Bombeiros
-  Centro de Saúde
-  GNR
-  PSP




Equipamentos

-  Equipamentos Educativos
-  Equipamentos Administrativos
-  Equipamentos Desportivos






Áreas Industriais

-  Área Industrial



Comunicações

-  Antena Comunicações
-  Rádio
-  Antena

Energia

-  Bomba de Gasolina
-  Central Eléctrica
-  Subestação
-  Alta e Média Tensão Aérea
-  AT MT Subterrânea

Infra-Estruturas de Comunicação

-  Elevador
-  Farol
-  Heliporto
-  Porto de Abrigo
-  Ponte, Viaduto
-  Outras Estradas
-  Estrada Regional



 Plano de Emergência Municipal de Protecção Civil Município da Ribeira Brava		
CARTA MUNICIPAL DE RISCO: Incêndios em Túneis Riscos Tecnológicos - Actividade Industrial e Comercial		
PROJECTO PROMOVIDO POR: 	ELABORADO POR: 	ESCALA: 1:25000 DATA: Abril de 2012 BASE CARTOGRÁFICA: DRIG
CONTROLO DE VERSÕES:		MAPA: 27
Versão: _____ Data: _____ Desenhou: _____ Verificou: _____ Aprovou: _____		