

Carta de Localização do Risco Sismos

Legenda

Susceptibilidade

Baixa

Agentes de Protecção Civil

- Câmara Municipal
- Bombeiros
- Centro de Saúde
- GNR
- PSP

Equipamentos

- Equipamentos Educativos
- Equipamentos Administrativos
- Equipamentos Desportivos

Áreas Industriais

- Área Industrial

Comunicações

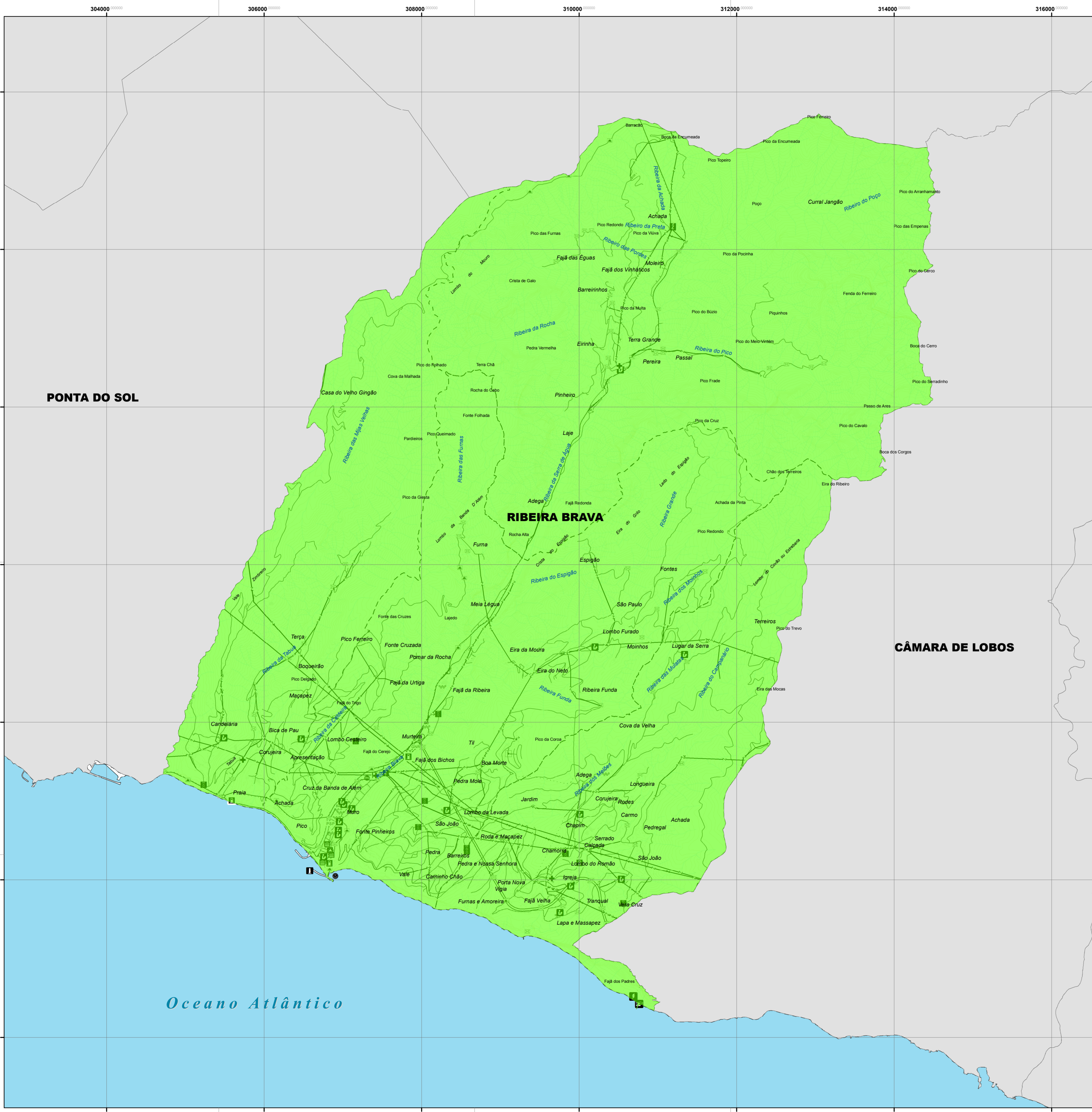
- Antena Comunicações
- Rádio
- Antena


Energia

- Bomba de Gasolina
- Central Eléctrica
- Subestação
- Alta e Média Tensão Aérea
- AT MT Subterrânea

Infra-Estruturas de Comunicação


- Elevador
- Farol
- Heliporto
- Porto de Abrigo
- Entrada de Túnel
- Ponte, Viaduto
- Outras Estradas
- Estrada Regional





Plano de Emergência Municipal de Protecção Civil
Município de Ribeira Brava

CARTA MUNICIPAL DE RISCO: **Sismos**
Riscos Naturais - Geodinâmica Interna



PROJECTO PROMOVIDO POR: Rua de Mouraria 6, 4685-004-008 Funchal Telefone: 291 201 233 230 Fax: 291 201 233 230 Site: www.muraria.pt Email: info@muraria.pt		ELABORADO POR: Instituto de Defesa Civil Rua de Coimbra 1, 1.º 216 Telefone: 291 201 233 230 Fax: 291 201 233 230 Site: www.instituto-defesa-civil.pt Email: info@instituto-defesa-civil.pt		Escala do Risco: 1:25000	
CONTROLO DE VERSÕES:		MAPA: 10		DATA: Abril de 2012	
Versão	Data	Desenhou	Verificou	Aprovou	BASE CARTOGRAFICA: DRIG