


















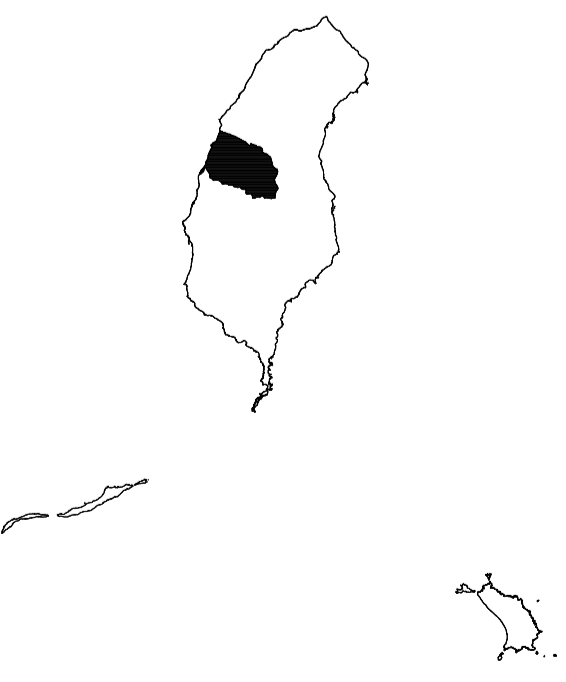


314000
3625000

304000
3614000

LEGENDA

-  Área de Intervenção do Plano - Limite do Concelho
-  Limite de freguesia
-  Linha de água
-  Curvas de nível
-  Edificado
-  Vias
- Territórios Artificializados**
-  Têxido Urbano
-  Indústria, comércio e transportes
-  Áreas de extracção de inertes, áreas de deposição de resíduos e estalários de construção
-  Espaços verdes urbanos, Equipamentos desportivos, culturais e de lazer, e Zonas históricas
- Áreas Agrícolas e Agro-florestais**
-  Culturas temporárias
-  Culturas permanentes
-  Pastagens permanentes
-  Áreas agrícolas heterogêneas
- Florestas e meios naturais e semi-naturais**
-  Florestas
-  Florestas abertas, e vegetação arbustiva e herbácea
-  Zonas descobertas e com pouca vegetação
- Zonas húmidas**
-  Zonas húmidas interiores
- Corpos de água**
-  Corpos de água interiores



IN PLENI TUS

Planeamento

MUNICÍPIO DA RIBEIRA BRAVA

REVISÃO DO PLANO DIRETOR MUNICIPAL DA RIBEIRA BRAVA

PLANTA DA SITUAÇÃO EXISTENTE

VERSÃO FINAL DO PLANO

06

0m 1km

PPDURB

Escala 1/25 000

AGOSTO 2015

Comunidade Municipal da Ribeira Brava, Rua da República, 100, 8100-100 Ribeira Brava, Açores. Telefone: 298 220 000. Fax: 298 220 001. Email: cmrbb@cmrbb.pt